

## คู่มือการใช้งานการออกเลขรหัสแปลงพื้นที่นอกเหนือเอกสารสิทธิ์ เพิ่มเติมจากที่ระบบออกให้

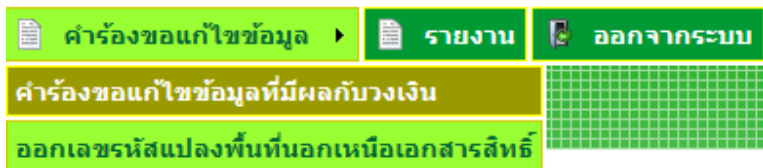
จังหวัดสามารถใช้งานเมนูออกเลขรหัสแปลงพื้นที่นอกเหนือเอกสารสิทธิ์ เพื่อออกเลขรหัสแปลงให้เกษตรกรที่เคยขึ้นทะเบียนในปี 2552/53 ได้ดังนี้

1. การออกเลขรหัสแปลงพื้นที่นอกเหนือเอกสารสิทธิ์กรณีเคยขึ้นทะเบียนปี 2552/53 แต่ยังไม่ได้รับเลขรหัสแปลง
2. การแก้ไขเนื้อที่ของพื้นที่นอกเหนือเอกสารสิทธิ์ (สามารถแก้ไขได้แต่ไม่เกินเนื้อที่ของปี 2552/53)

### วิธีการใช้งาน

#### การออกเลขรหัสแปลงพื้นที่นอกเหนือเอกสารสิทธิ์

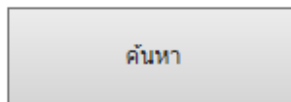
1.1. เข้าเมนูคำร้องขอแก้ไขข้อมูล เลือกหัวข้อออกเลขรหัสแปลงพื้นที่นอกเหนือเอกสารสิทธิ์



# 1.1

1.2. กรอกเลขประจำตัวประชาชน เพื่อค้นหาแปลงพื้นที่นอกเหนือเอกสารสิทธิ์

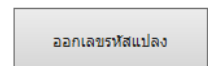
กรอก "เลขประจำตัวประชาชน 13 หลัก" ของเกษตรกร

 -  -  -  - 

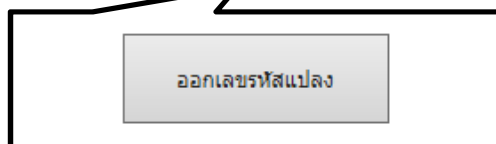
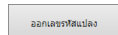
# 1.2

1.3. กดปุ่มออกเลขรหัสแปลงพื้นที่นอกเหนือเอกสารสิทธิ์ (กรณีที่ไม่ได้การขึ้นทะเบียนปี 2552/53 จะไม่มีปุ่ม)

ชื่อ - นามสกุล:	นางทองพันธ์ อนุโพร
หมายเลขประจำตัวประชาชน:	3450101572888
เลขที่บ้าน:	45010351455
ที่อยู่:	83 หมู่ที่ 06 หมู่บ้าน โนนเหลี่ยม ต.โนนศาล อ.เมือง ร้อยเอ็ด จ.ร้อยเอ็ด



ข้อมูลที่ดินทะเบียนเกษตรกร ปี 2552/53			
ลำดับ	ที่ดินแปลง	พืช	เนื้อที่เพาะปลูก (ไร่/งาน)
1.	หมู่ 6 ต.โนนศาล อ.เมืองร้อยเอ็ด จ.ร้อยเอ็ด	ข้าว รมที่ 1	7/0
2.	หมู่ 6 ต.โนนศาล อ.เมืองร้อยเอ็ด จ.ร้อยเอ็ด	ข้าว รมที่ 1	7/0
รวมทั้งหมด			14/0



# 1.3

หลังจากออกเลขแล้วจะมีเลขที่อ้างอิงขึ้นมาให้ และมีปุ่มแก้ไขเนื้อที่(สามารถแก้ไขได้แต่ไม่เกินเนื้อที่ของปี 2552/53)

## การแก้ไขเนื้อหาของพื้นที่นอกเหนือเอกสารสิทธิ์

กรณีนี้ระบบออกเลขรหัสแปลงให้แล้ว แต่เนื้อที่น้อยกว่าและมีจำนวนแปลงน้อยกว่าปี 2552/53 ให้ทำการแก้ไขเนื้อที่แปลงโดยนำจำนวนเนื้อที่ของปี 2552/53 มารวมกันและบันทึก

ชื่อ - นามสกุล:	นางนต โภยสวน
หมายเลขประจำตัวประชาชน:	3450101344300
เลขที่โฉนด:	45010353491
ที่อยู่:	47 หมู่ที่ 02 หมู่บ้าน บ้านโนนศาล ต.โนนศาล อ.เมืองร้อยเอ็ด จ.ร้อยเอ็ด


ข้อมูลแปลงที่ดินเลขแปลงสำรวจ				
ลำดับ	เลขที่สำรวจ	ที่ตั้งแปลง	เนื้อที่เพาะปลูก (ไร่/งาน)	การจัดการ
1.	45012402010	หมู่ 2 ต.โนนศาล อ.เมืองร้อยเอ็ด จ.ร้อยเอ็ด	6/0	

ข้อมูลที่ดินทะเบียนเกษตรกร ปี 2552/53				
ลำดับ	ที่ตั้งแปลง	พืช	เนื้อที่เพาะปลูก (ไร่/งาน)	
1.	หมู่ 2 ต.โนนศาล อ.เมืองร้อยเอ็ด จ.ร้อยเอ็ด	ข้าว รมที่ 1	5/0	
2.	หมู่ 2 ต.โนนศาล อ.เมืองร้อยเอ็ด จ.ร้อยเอ็ด	ข้าว รมที่ 1	10/0	
รวมทั้งแปลง			15/0	

พืช	เนื้อที่เพาะปลูก (ไร่/งาน)
ข้าว รมที่ 1	5/0
ข้าว รมที่ 1	10/0
	15/0


### 2.1. กดปุ่มการแก้ไขเนื้อที่ (สามารถแก้ไขได้เฉพาะไร่กับงานเท่านั้น แต่ไม่เกินปี 2552/53)

ชื่อ - นามสกุล:	นางนต โภยสวน
หมายเลขประจำตัวประชาชน:	3450101344300
เลขที่โฉนด:	45010353491
ที่อยู่:	47 หมู่ที่ 02 หมู่บ้าน บ้านโนนศาล ต.โนนศาล อ.เมืองร้อยเอ็ด จ.ร้อยเอ็ด

ข้อมูลแปลงที่ดินเลขแปลงสำรวจ				
ลำดับ	เลขที่สำรวจ	ที่ตั้งแปลง	เนื้อที่เพาะปลูก (ไร่/งาน)	การจัดการ
1.	45012402010	หมู่ 2 ต.โนนศาล อ.เมืองร้อยเอ็ด จ.ร้อยเอ็ด	6/0	

ข้อมูลที่ดินทะเบียนเกษตรกร ปี 2552/53				
ลำดับ	ที่ตั้งแปลง	พืช	เนื้อที่เพาะปลูก (ไร่/งาน)	
1.	หมู่ 2 ต.โนนศาล อ.เมืองร้อยเอ็ด จ.ร้อยเอ็ด	ข้าว รมที่ 1	5/0	
2.	หมู่ 2 ต.โนนศาล อ.เมืองร้อยเอ็ด จ.ร้อยเอ็ด	ข้าว รมที่ 1	10/0	
รวมทั้งแปลง			15/0	

การจัดการ



2.1

2.2.แก้ไขเนื้อหา (ไร่ งาน) และบันทึกข้อมูล


ข้อปลงอ้างอิง	
เลขรหัสปลง :	45012402010
หมู่ :	2
ตำบล :	โนนตาล
อ่าเคอ :	เมืองร้อยเอ็ด
จังหวัด :	ร้อยเอ็ด
จำนวน :	<input type="text" value="6"/> ไร่*
จำนวน :	<input type="text" value="0"/> งาน *
	<input type="button" value="บันทึกข้อมูล"/>

2.2

ตัวอย่างเนื้อหาที่ของพื้นที่นอกเหนือเอกสารสิทธิ์

เนื้อหาเดิมที่ระบบออกให้

เนื้อหาที่แก้ไขไม่เกินปี 2552/53

เนื้อหาเพาปลุก (ไร่/งาน)	การจัดการ	เนื้อหาเพาปลุก (ไร่/งาน)	การจัดการ
6/0		15/0	